

LEGENDA :

- ŽIVIČNÁ VOZOVKA Ø.360mm
- VÝKOP
- OZELENĚNÍ
- NÁŠYP

SEZNAM OBJEKTŮ :

- SO 111 - HLAVNÍ POLNÍ CESTA C1
- SO 112 - HLAVNÍ POLNÍ CESTA C2
- SO 121 - VEDLEJŠÍ POLNÍ CESTA C27
- SO 122 - VEDLEJŠÍ POLNÍ CESTA C38
- SO 131 - HOSPODÁŘSKÝ SJEZD HS6
- SO 132 - HOSPODÁŘSKÝ SJEZD HS10

LEGENDA INŽENÝRSKÝCH SÍTÍ:






- CETIN OPTICKÝ KABEL
- CETIN METALICKÝ KABEL
- CETIN NEPROVOZOVANÉ
- CETIN RÁDIOVÉ SÍTĚ
- OCHRANNÉ PÁSMO PLYNOVOD STL
- MIKROVLNNÉ SPOJE
- ČD TELEMATIKA
- VVN
- VN
- NN
- ČEZ PLÁNOVANÉ
- ČEZ TELCO OPTICKÉ
- OCHRANNÉ PÁSMO DÁLNIČE

ZMĚNA VÝKRESU:

Č. ZMĚNY	PŘEDMĚT ZMĚNY	ZMĚNU PROVEDL	PODPIS	DATUM ZMĚNY
1				
2				
3				

B

SOUŘADNICOVÝ SYSTÉM : JTSK  
VÝŠKOVÝ SYSTÉM : B.p.v.

VEDOUcí PROJEKTANT - HIP	ING. MARTIN STANEK		
ZODPOVĚDNÝ PROJEKTANT	ING. MARTIN STANEK		
VYPRACOVAL	ING. BĚLA ČTVRTKOVÁ		
KONTROLOVAL	ING. ZDENĚK LEGERSKÝ		
Kraj, MěU, OsU	MORAVSKOSLEZSKÝ KRAJ, SUCHDOL NAD ODROU		
OBJEDNATEL, INVESTOR	STATNÍ POZEMKOVÝ ÚŘAD, NOVÝ JIČÍN		
NÁZEV AKCE:	Realizace SZ navržených v KoPÚ Suchdol nad Odrou-I.etapa		
NÁZEV OBJEKTU:	SOUHRNNÉ ŘEŠENÍ STAVBY		
NÁZEV VÝKRESU:	KOORDINAČNÍ SITUACE		
	DATUM	08/2017	
	FORMÁT	A4 x 10	
	MĚŘÍTKO	1:5500	
	STUPEŇ	DSP+PDP	
	ZAK. ČÍSLO	170088	
	Č. SOUPRAVY	Č. VÝKRESU	
		02	